

Département des Ardennes



PLAN LOCAL D'URBANISME DE LAUNOIS-SUR-VENCE

Projet de document graphique modifié Extraits des plans de zonage

Echelle: 1:2000ème

Mise en compatibilité du Plan Local d'Urbanisme (PLU) de Launois-sur-Vence dans le cadre de la déclaration de projet économique situé Promenade Jules Mary

Modifications proposées signalées en "magenta"

Vu pour être annexé à l'arrêté
soumettant à l'enquête publique la
déclaration de projet emportant mise en
compatibilité du PLU de
Launois-sur-Vence.

Cachet de la Communauté de Communes et signature du
Président



Élaboré le : 10/02/2012



| Révisé le : | | Modifié le : | | Mis à jour le : | |
|-------------|--|--------------|--|-----------------|--|
| | | | | | |
| | | | | | |
| | | | | | |
| | | | | | |

**PLAN LOCAL D'URBANISME DE
LAUNOIS-SUR-VENCE**

**Projet de document graphique modifié
Extraits des plans de zonage**
Echelle: 1:2000ème

**Mise en compatibilité du Plan Local
d'Urbanisme (PLU) de Launois-sur-Vence dans
le cadre de la déclaration de projet économique
situé Promenade Jules Mary**

Modifications proposées signalées en "magenta"

Vu pour être annexé à l'arrêté
soumettant à l'enquête publique la
déclaration de projet emportant mise en
compatibilité du PLU de
Launois-sur-Vence.

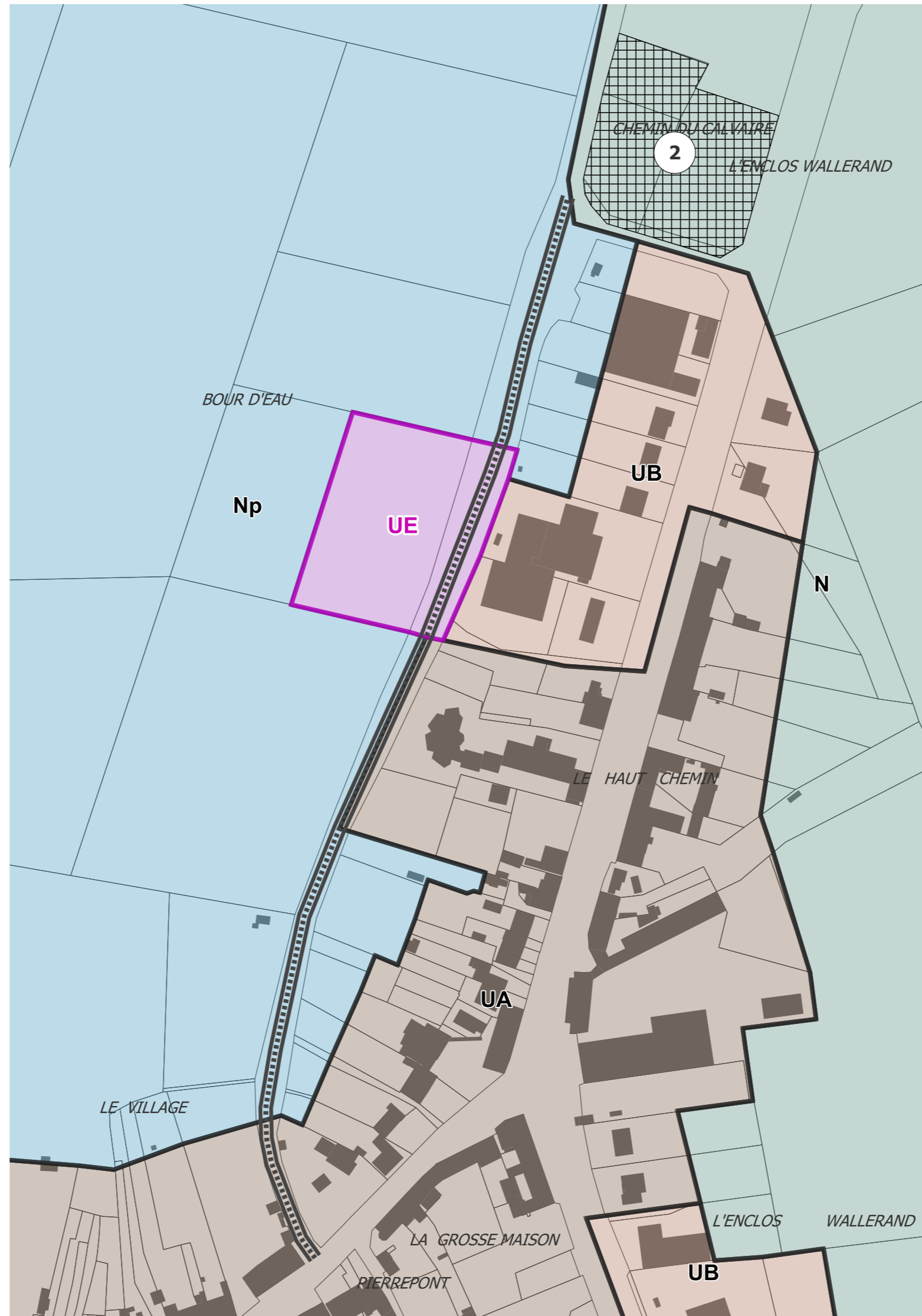
Cachet de la Communauté de Communes et signature du
Président

Bernard BLAIMONT







Élaboré le : 10/02/2012

| Révisé le : | | Modifié le : | | Mis à jour le : | |
|-------------|--|--------------|--|-----------------|--|
| | | | | | |
| | | | | | |
| | | | | | |



| N° | Localisation Objet Caractéristiques | Superficie approximative | Bénéficiaire |
|----|--|-----------------------------|-----------------|
| 1 | Station d'épuration | 3,5 ha | Commune |
| 2 | Chemin du Calvaire Aménagement du carrefour entre les RD 3 et RD 20 | 5 880 m ² | Conseil général |
| 3 | « La Casine » Extension du cimetière | 2 800 m ² | Commune |

LEGENDE

-  Limites de zones
-  Emplacement réservé
-  Chemin identifié (L 123-1 6°, actuel article L.151-38)
-  Bâtiments
(cadastre au 1er mars 2025 mis à jour)